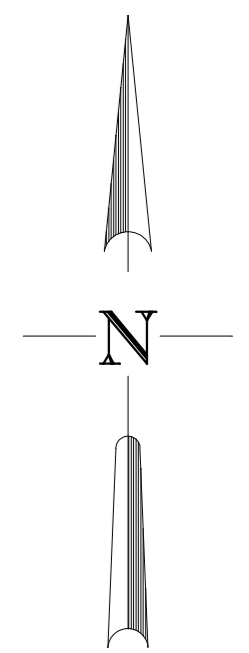


Informacja:  
 Pomimo obowiązku wynikającego z rozporządzenia Ministra Gospodarki Przestrzennej i Budownictwa w sprawie rodzaju i zakresu opracowań geodezyjno-kartograficznych oraz czynności geodezyjnych obowiązujących w budownictwie, na wniosek projektanta nie opracowano geodezyjnie linii rozgraniczających tereny o różnym przeznaczeniu oraz linii zabudowy ustalonych w obowiązującym na tym terenie, miejscowym planie zagospodarowania przestrzennego.

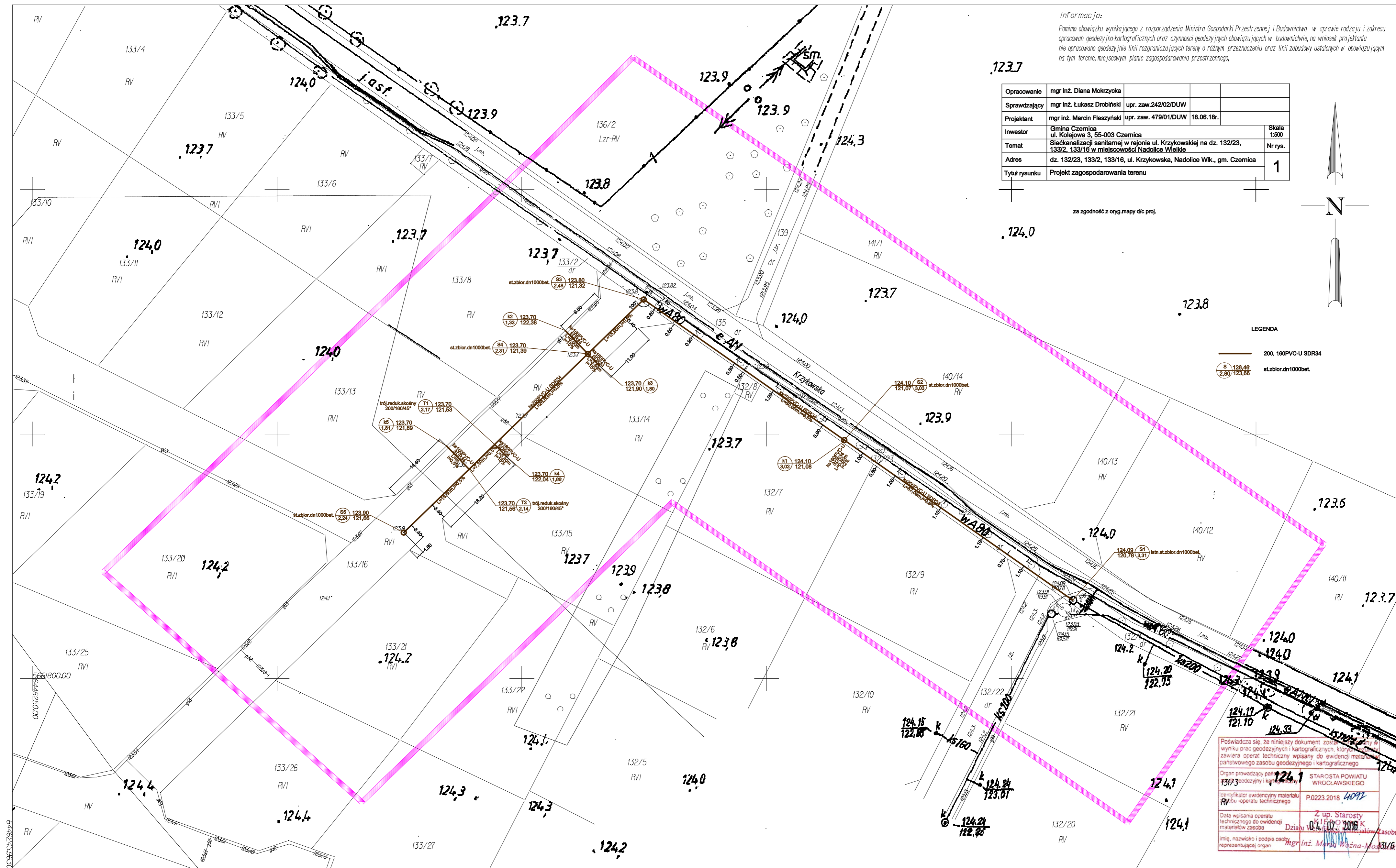
Opracowanie	mgr inż. Diana Mokrzycka			
Sprawdzający	mgr inż. Łukasz Drobiński	upr. zaw.242/02/DUW		
Projektant	mgr inż. Marcin Fleszyński	upr. zaw. 479/01/DUW	18.06.18r.	
Inwestor	Gmina Czernica ul. Kolejowa 3, 55-003 Czernica			Skala 1:500
Temat	Siećkanalizacji sanitarnej w rejonie ul. Krzykowskiej na dz. 132/23, 133/2, 133/16 w miejscowości Nadolice Wielkie			Nr rys. 1
Adres	dz. 132/23, 133/2, 133/16, ul. Krzykowska, Nadolice Wlk., gm. Czernica			
Tytuł rysunku	Projekt zagospodarowania terenu			



za zgodność z oryg.mapy d/c proj.

LEGENDA

- 200, 160PVC-U SDR34
- st.zbior.dn1000bet.



Poswiadcza się, że niniejszy dokument został sporządzony w wyniku prac geodezyjnych i kartograficznych, które zostały wykonane zgodnie z przepisami technicznymi i zawiera operat techniczny wpisany do ewidencji materiałów państwowego zasobu geodezyjnego i kartograficznego.

Organ prowadzący państwowy zasob geodezyjny i kartograficzny: **STAROSTA POWIATU WROCLAWSKIEGO**

Identyfikator ewidencyjny materiału geodezyjnego i kartograficznego: **P.0223.2018.4091**

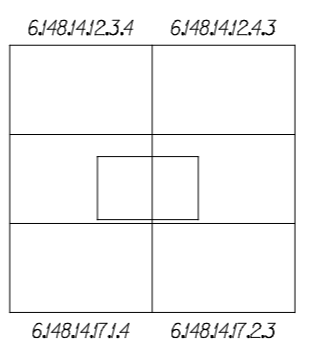
Data wpisania operatu technicznego do ewidencji materiałów zasobu: **04.10.2018**

Imię, nazwisko i podpis osoby reprezentującej organ: **mgr inż. Marcin Fleszyński**

Miejscowość: **NADOLICE WIELKIE**  
 Jednostka ewidencyjna (nazwa, identyfikator): **CZERNICA 022301.2**  
 Obręb ewidencyjny (nazwa, identyfikator, AM): **NADOLICE WIELKIE 022301.2.0011**  
 Sekcje: **61481417.1,2 61481417.2.1**

Ulica: Krzykowska  
 Działki: 132/23, 133/2, 133/16

**MAPA DO CELÓW PROJEKTOWYCH**  
 Skala 1:500  
 1. Układ współrzędnych: "2000/6"  
 2. Paźm admiestrieni: "Kronsztadt 1960"  
 3. Obszar aktualizacji oznaczono linią szrafurowaną;  
 4. Informacje o słaboznaczeniach gruntowych mających wpływ na zagospodarowanie gruntów, zlokalizowanych w granicach projektowanej inwestycji: nie badano



Oznaczenie kancelaryjne zgłoszenia pracy geodezyjnej:  
 T.Z.430.3685.2018  
 WROCLAW 4-6-2018

Opracowanie: (wykonawca, podpis)  
**USŁUGI GEODEZYJNO - KARTOGRAFICZNE "GEO - SERWIS"**  
 Krzysztof Baszej  
 55-003 Czernica ; ul. Wroclawska 82  
 tel. 663 659 978; email: biuro.geoservis@gmail.com  
 REGON 365143281 ; NIP 686-146-45-49

Geodeta uprawniony: (imię, nazwisko, nr uprawnień, podpis)  
 Grzegorz Fluder, nr upr.18731