
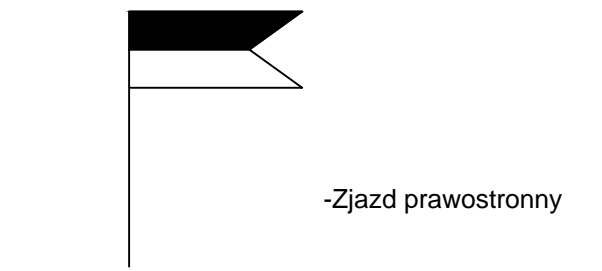
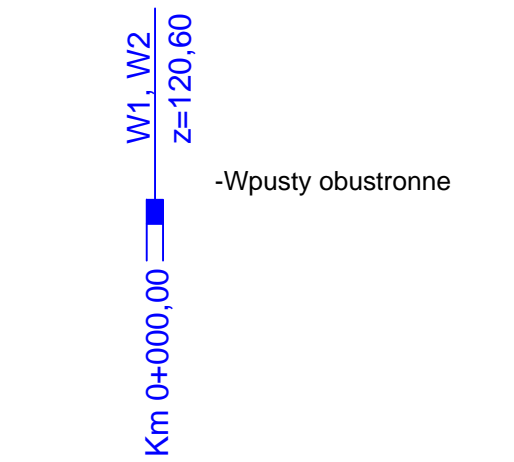


Profil podłużny drogi



- Legenda**
- Niweleta projektowanej drogi
 - Istniejący poziom terenu



| | | | |
|---|--|--------------------|---------------------|
| Kątna 24e 55-093 Kielców | | DROGOTIN | |
| Projekt budowy drogi przy nowej szkole w Dobrzykowicach (dz. nr 254/1, 256/3, 255w) | | | |
| Gmina: GMINA CZERNICA, ul. Kolejowa 3, 55-003 Czernica | | | |
| branża drogowa | | | |
| projektant: mgr inż. Adam Pawlućki | nr uprawnień: 264/DOS/13 do projektowania b/w w spec. drogowej | podpis: | |
| sprawdzający: mgr inż. Paweł Hawrysz | nr uprawnień: 241/DOS/11 do projektowania b/w w spec. drogowej | podpis: | |
| projektant: mgr inż. Michał Szpyt | nr uprawnień: - | podpis: | |
| nazwa: Projekt budowlany | | branża: drogowa | |
| tytuł rysunku: Profil podłużny | | data: 02.2017 | skala: 1:50/500 |
| | | autor: A | nr rysunku: D-03 |