Przekrój podłużny D–D

skala 1:50

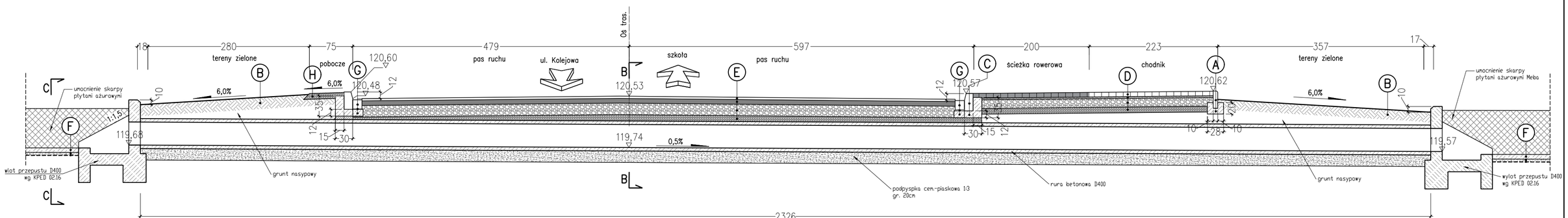

A Obrzeże betonowe

30,0cm	Obrzeże betonowe 8x30x100 cm
10,0cm	Ława betonowa C12/15 z oporem

B Tereny zielone

20,0cm	Humus obsiany trawą

C Krawężnik betonowy

30,0cm	Krawężnik betonowy 15x30x100 cm
12,0cm	Ława betonowa C12/15 z oporem

D Chodnik/ścieżka rowerowa

8,0cm	Kostka betonowa typu Behaton bezfazowa (szara na chodniku, czerwona na ścieżce rowerowej)
3,0cm	Podsypka cementowo–piaskowa 1:3
15,0cm	Podbudowa z kruszywa łamanego o ciągłym uziarnieniu 0/31,5 mm (C90/3) stabilizowanego mechanicznie
10,0cm	Warstwa mrozoochronna z gruntu niewysadzinowego o CBR>25%

E Jezdnia

4,0cm	Warstwa ścieralna z betonu asfaltowego 0/11 mm (AC 11S), lepiszcze 50/70
8,0cm	Warstwa wiążąca z betonu asfaltowego 0/16 mm (AC 16W), lepiszcze 35/50
20,0cm	Podbudowa z kruszywa łamanego o ciągłym uziarnieniu 0/31,5 mm (C90/3) stabilizowanego mechanicznie
zmienna	Warstwa mrozoochronna z gruntu niewysadzinowego o CBR≥25%

F Umocnienie rowu

8,0cm	Płyta ażurowa betonowa Meba
5,0cm	Podsypka cem.–piaskowa 1:3
min. 0,1cm	Geowłóknina

G Rolka z kostki bet. 16x16x16 cm

16,0cm	Kostka betonowa 16x16x16 cm
max. 3,0cm	Podsypka cementowo–piaskowa 1:3
10,0cm	Ława betonowa C12/15

H Pobocze

10,0cm	Pobocze gruntowe

Przekrój poprzeczny B–B

skala 1:50

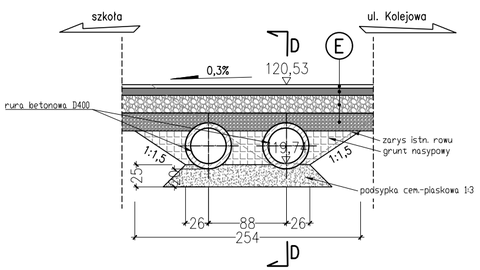

Przekrój poprzeczny C–C

skala 1:50

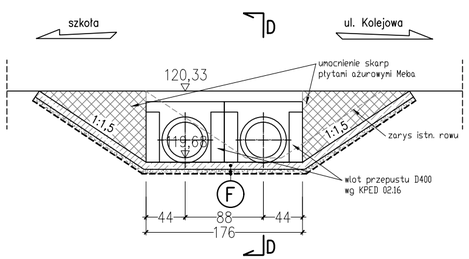

Kątna 24e 55-093 Kiełczów	DROGTM
temat:	Projekt budowy drogi przy nowej szkole w Dobrzykowicach (dz. nr 254/1, 256/3, 255w)
inwestor:	GMINA CZERNICA, ul. Kolejowa 3, 55-003 Czernica
branża drogowa	
projektant: mgr inż. Adam Pawłucki	nr uprawnień: 264/DOŚ/13 do projektowania b/o w spec. drogowej; podpis:
sprawdzający: mgr inż. Paweł Hawrysz	nr uprawnień: 241/DOŚ/11 do projektowania b/o w spec. drogowej; podpis:
asystent: mgr inż. Michał Szpyt	nr uprawnień: - ; podpis:
stadium: Projekt budowlany	branża: drogowa
temat rysunku: Przekroje przepustu pod zjazdem z drogi powiatowej	data: 02.2017; skala: 1:50; zmiana: A; nr rysunku: D-02a