

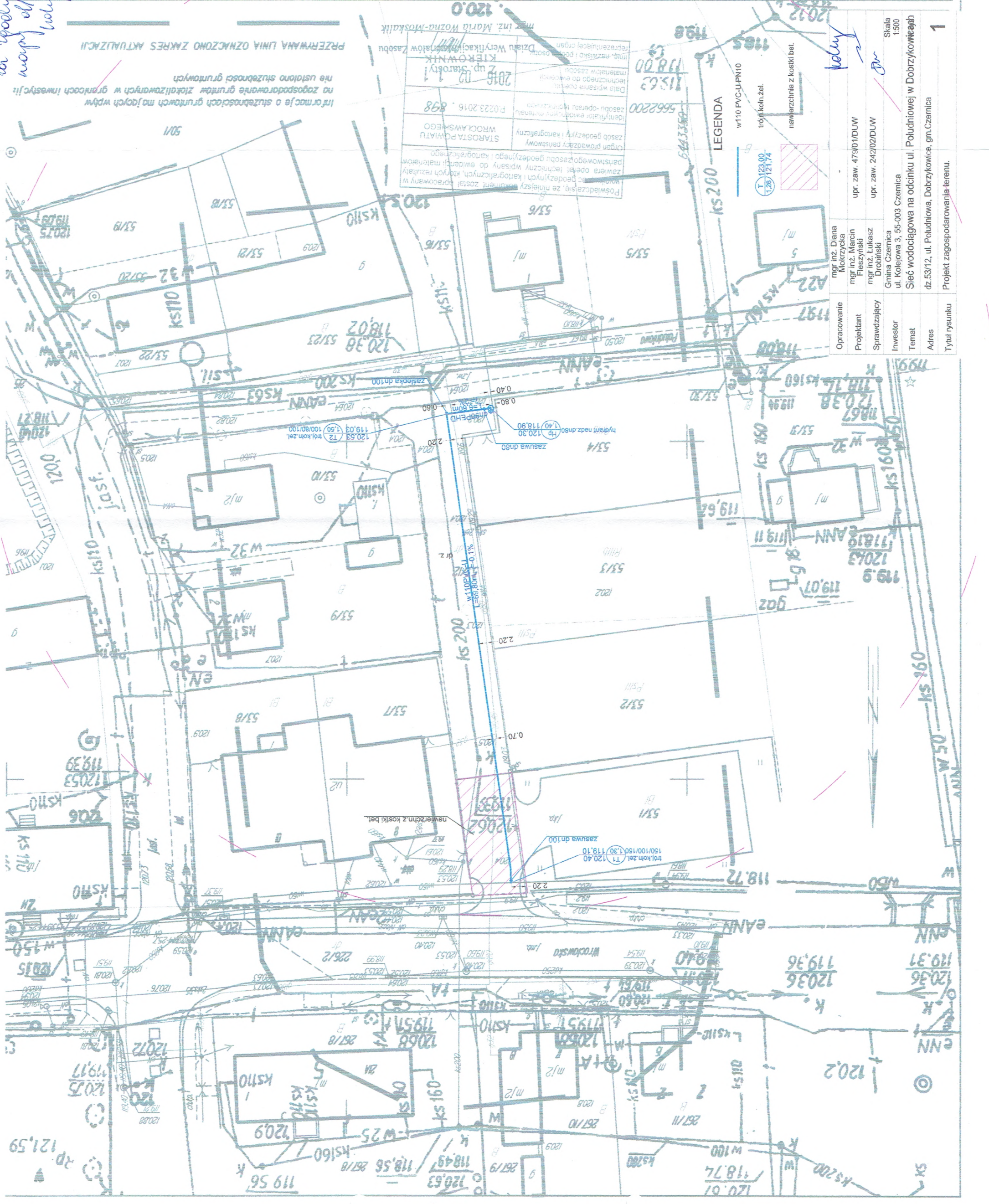
woj. dolnośląskie
gmina 022301.2, Czerńca
obręb. 0004, Dobrzykowice
działka 53/12
mapa w układzie współrzędnych 2000/6
układ wysokościowy Kranształ 60
nr sekcji: 64813/54.3, 64813/54.1

Wykonano przez:
Arkilon Marcin Dębowski

MAPA DO CELÓW PROJEKTOWYCH
SKALA 1:500

Wykonano na podstawie mapy zasadniczej
w skali 1:500
Granice nieruchomości przyjęto na podstawie
operatu ewidencyjnego i budynków

IDENTYFIKATOR: T.430.519.2016
WROCLAW 04-02-2016r.



na podstawie mapy z 2016 r.
mapy odc. powoj.
budowy

Informacje o służebnościach gruntów mających wpływ
na zagospodarowanie gruntów zlokalizowanych w granicach inwestycji:
nie ustalono służebności gruntowych

PRZERWANA LINIA OZNACZONA ZAKRES AKTUALIZACJI

Wykonano na podstawie mapy zasadniczej
w skali 1:500
Granice nieruchomości przyjęto na podstawie
operatu ewidencyjnego i budynków

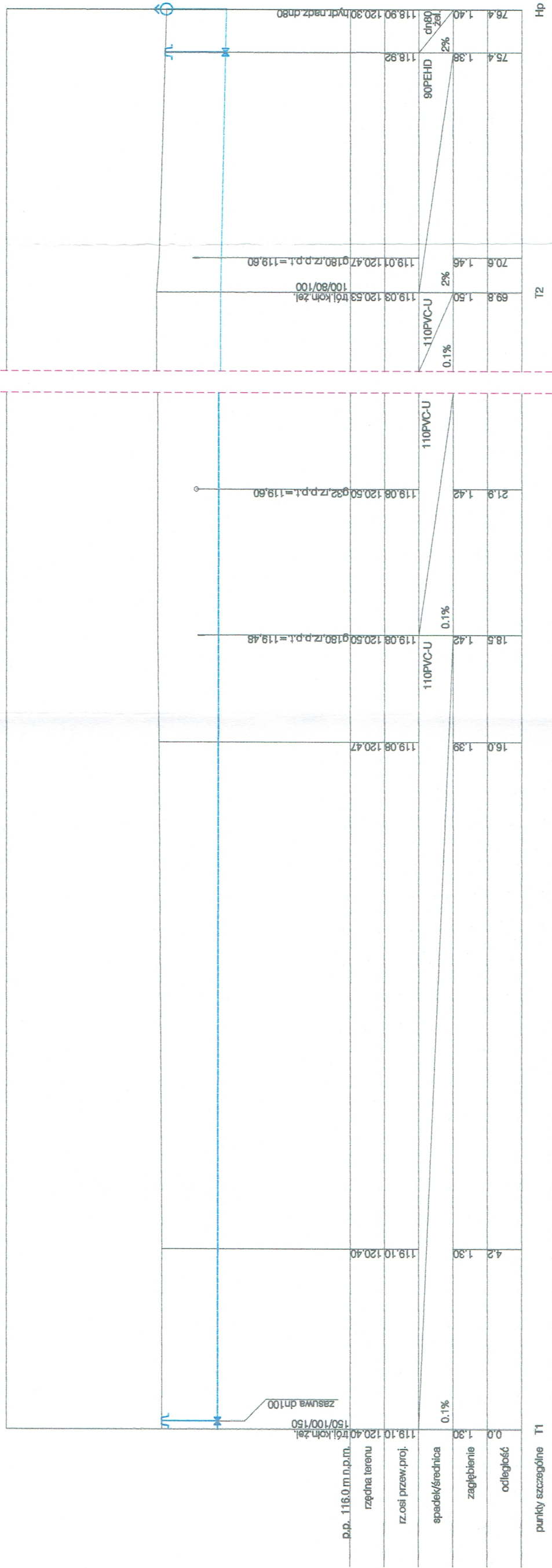
Przebieganie linii odcinku ul. Południowej w Dobrzykowicach
ul. Kolejowa 3, 55-003 Czerńca
Gmina Czerńca
mgr inż. Łukasz Drobiński
mgr inż. Marcin Fieczyński
mgr inż. Diana Mokrzycka
mgr inż. Długołęcki

Projektant
Sprawdzający
Inwestor
Temat
Adres
Tytuł rysunku

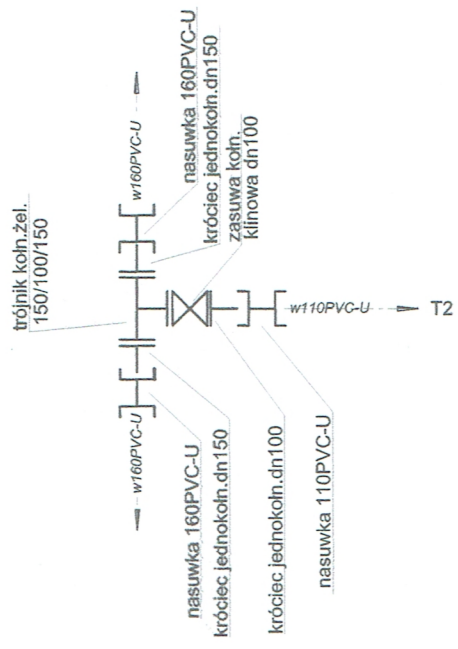
upr. zaw. 479/01/DUW
upr. zaw. 242/02/DUW

Skala 1:500

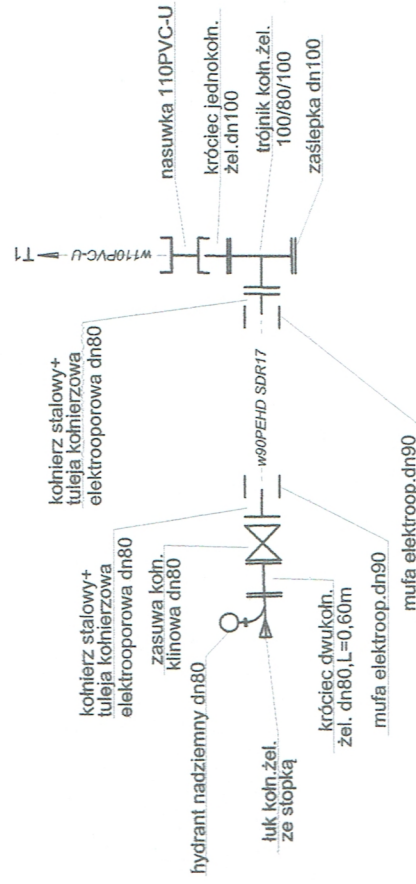
Legenda
w110 PVC-U/PN10
kolej
nawierzchnia z kostki bet.
T. 123.00
1.28 121.74



Opracował	mgr inż. Diana Mokrzycka	
Projektant	mgr inż. Marcin Flaszynski	upr. zaw. 47501/DJW
Sprawdzający	mgr inż. Łukasz Drobyski	upr. zaw. 24202/DJW
Investor	Gmina Czernica ul. Kolejowa 3, 55-003 Czernica	Skala 1:100:100
Temat	Sieć wodociągowa na odcinku ul. Południowej w Dobrzykowicach	Nr rys.
Adres	dz. 53/12, ul. Południowa, Dobrzykowice, gm. Czernica	2
Tytuł rysunku	Profil podłużny wodociągu	



T1



T2

Opracowanie	mgr inż. Diana Mokrzycka		
Projektant	mgr inż. Marcin Fleszyński	upr. zaw. 479/01/DUW	
Sprawdzający	mgr inż. Łukasz Drobński	upr. zaw. 242/02/DUW	
Investor	Gmina Czernica ul. Kolejowa 3, 55-003 Czernica		Skala
Temat	Sieć wodociągowa na odcinku ul. Południowej w Dobrzykowicach		Nr rys.
Adres	dz. 53/12, ul. Południowa, Dobrzykowice, gm. Czernica		3
Tytuł rysunku	Schemat punktów węzłowych.		