Opis powierzchni terenu	

Profile podłużne ulicznych kanałów deszczowych

Podziałka 1:50/500

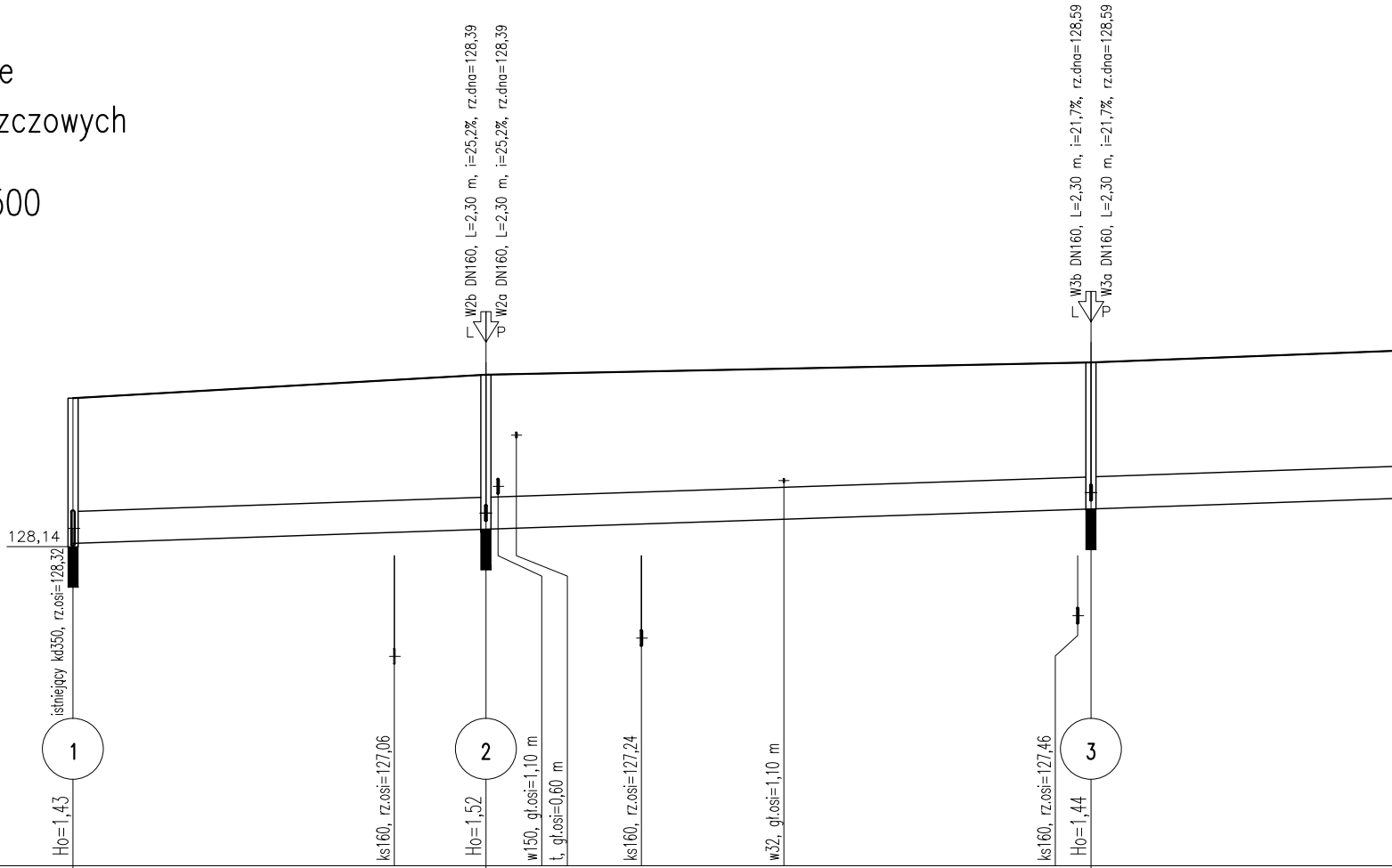
W2b DN160, L=2,30 m, i=25,2%, rz.dna=128,39
W2a DN160, L=2,30 m, i=25,2%, rz.dna=128,39
L
P
W3b DN160, L=2,30 m, i=21,7%, rz.dna=128,59
W3a DN160, L=2,30 m, i=21,7%, rz.dna=128,59
L
P
128,14
istniejący kd350, rz.osi=128,32
1
Ho=1,43
ks160, rz.osi=127,06
2
Ho=1,52
w150, gł.osi=1,10 m
t, gł.osi=0,60 m
ks160, rz.osi=127,24
w32, gł.osi=1,10 m
ks160, rz.osi=127,46
3
Ho=1,44

P.p.=125,00

Rzędna istniejącego terenu	129,60		129,83		129,95	
Rzędna dna proj. kanału	128,17		128,31		128,51	
Długość odcinka		40,60		59,50		52,00
Proj. spadek kanału, odległość	L=100,10			i=3,4‰	L=104,00	
Proj. średnica nominalna, materiał				DN315 PVC		
Hektometr i odległości	0	31,60	40,60	43,60 55,90 69,90	1 0,10	

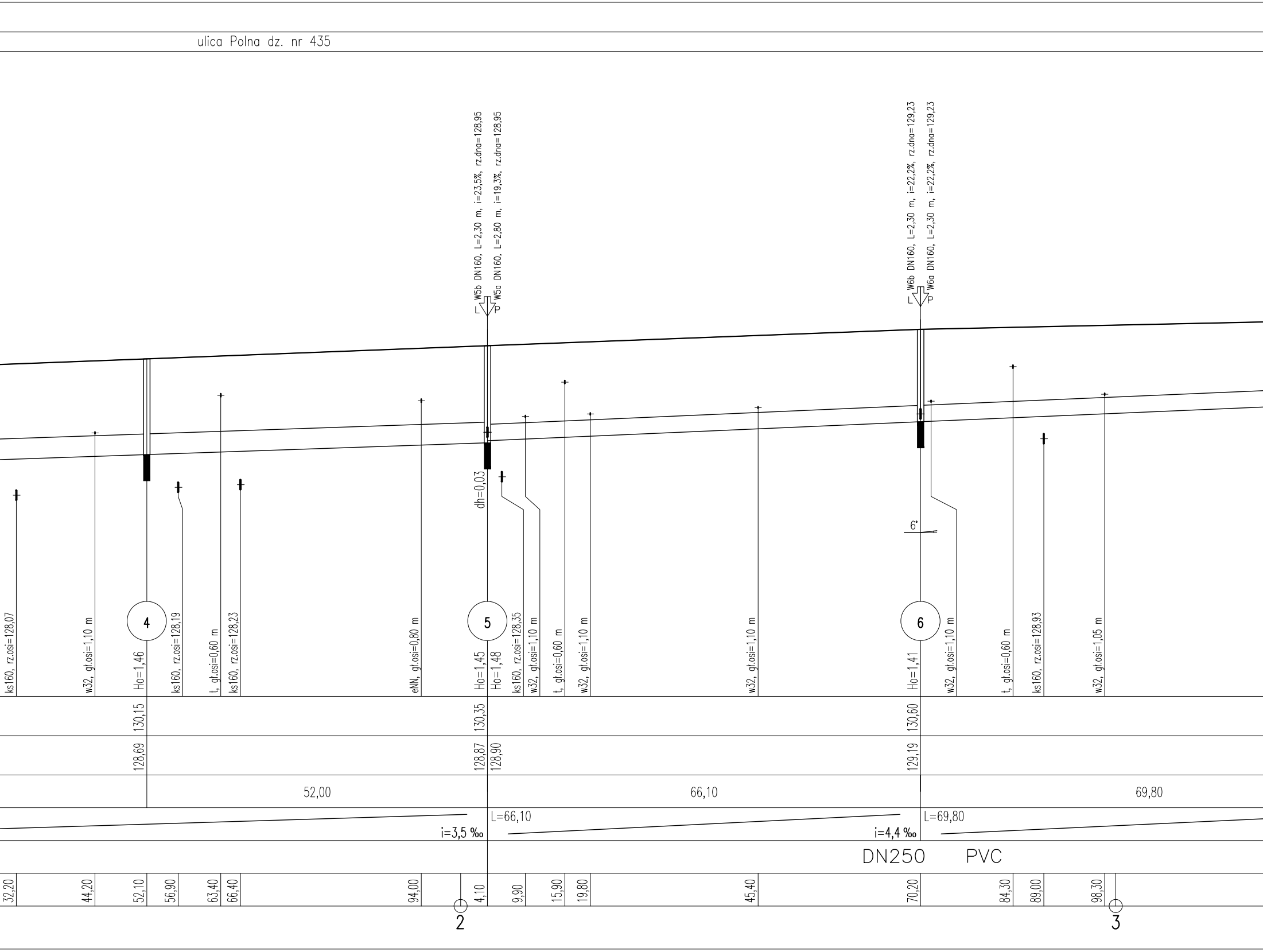
ulica Polna dz. nr 435
W5b DN160, L=2,30 m, i=23,5%, rz.dna=128,95
W5a DN160, L=2,80 m, i=19,3%, rz.dna=128,95
L
P
W6b DN160, L=2,30 m, i=22,2%, rz.dna=129,23
W6a DN160, L=2,30 m, i=22,2%, rz.dna=129,23
L
P
dh=0,03
6°
ks160, rz.osi=128,07
w32, gł.osi=1,10 m
4
Ho=1,46
ks160, rz.osi=128,19
t, gł.osi=0,60 m
ks160, rz.osi=128,23
eNN, gł.osi=0,80 m
5
Ho=1,45
Ho=1,48
ks160, rz.osi=128,35
w32, gł.osi=1,10 m
t, gł.osi=0,60 m
w32, gł.osi=1,10 m
w32, gł.osi=1,10 m
6
Ho=1,41
w32, gł.osi=1,10 m
t, gł.osi=0,60 m
ks160, rz.osi=128,93
w32, gł.osi=1,05 m
130,15
130,35
130,60
128,69
128,87
128,90
129,19
52,00
66,10
69,80
L=66,10
i=3,5 ‰
L=69,80
i=4,4 ‰
DN250 PVC
32,20
44,20
52,10
56,90
63,40
66,40
94,00
4,10
9,90
15,90
19,80
45,40
70,20
84,30
89,00
98,30
2
3

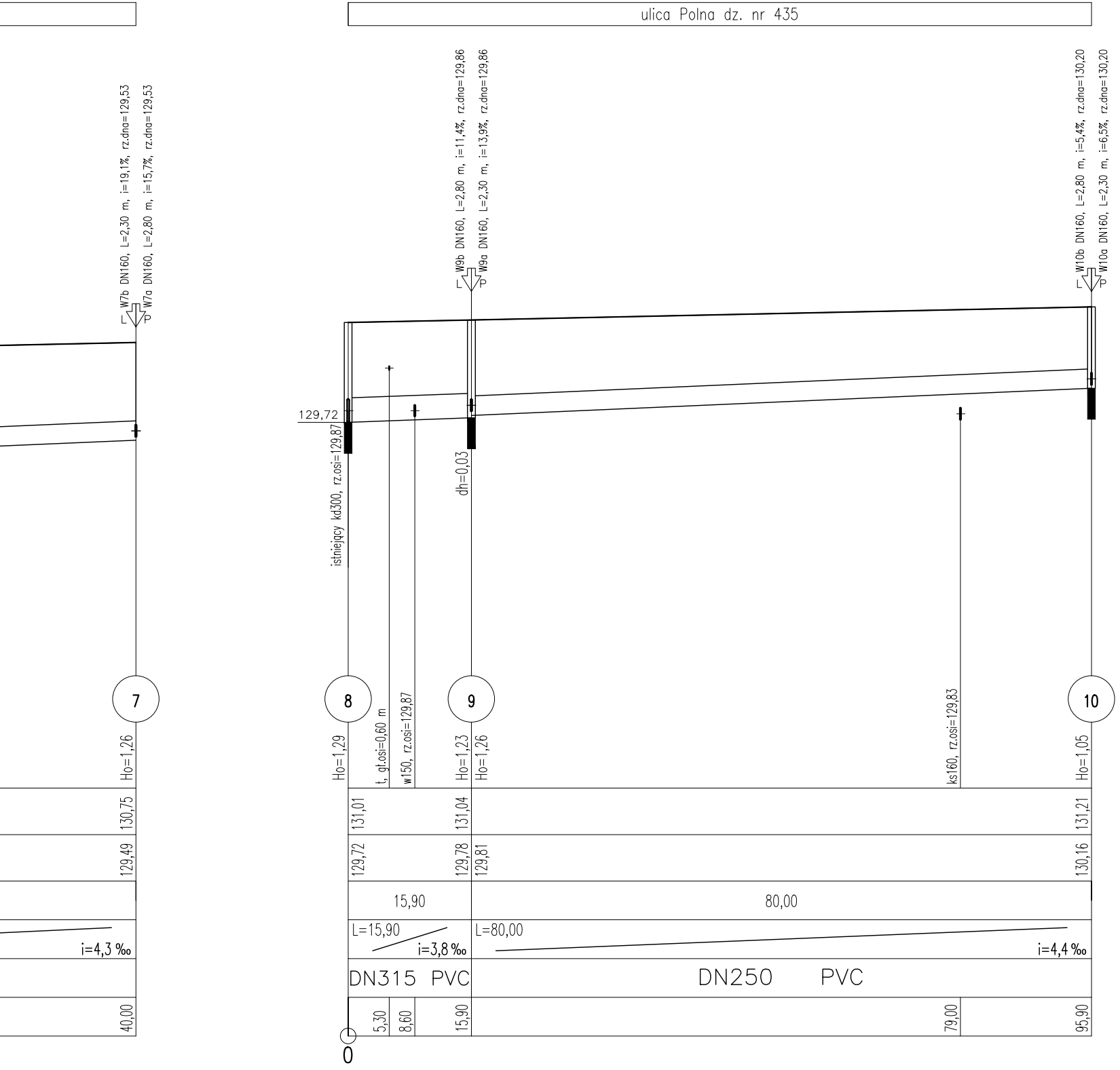
ulica Polna dz. nr 435
W7b DN160, L=2,30 m, i=19,1%, rz.dna=129,53
W7a DN160, L=2,80 m, i=15,7%, rz.dna=129,53
L
P
W9b DN160, L=2,80 m, i=11,4%, rz.dna=129,86
W9a DN160, L=2,30 m, i=13,9%, rz.dna=129,86
W10b DN160, L=2,80 m, i=5,4%, rz.dna=130,20
W10a DN160, L=2,30 m, i=6,5%, rz.dna=130,20
129,72
istniejący kd300, rz.osi=129,87
dh=0,03
t, gł.osi=0,60 m
w150, rz.osi=129,87
ks160, rz.osi=129,83
7
8
9
10
Ho=1,26
Ho=1,29
Ho=1,23
Ho=1,26
Ho=1,05
130,75
131,01
131,04
131,21
129,49
129,72
129,78
129,81
130,16
15,90
80,00
i=4,3 ‰
L=15,90
i=3,8 ‰
L=80,00
i=4,4 ‰
DN315 PVC
DN250 PVC
40,00
5,30
8,60
15,90
79,00
95,90
0

Obiekt	Kanalizacja deszczowa dla odwodnienia ulicy Polnej w Ratowicach (gmina Czernica)		
Rysunek 6/1	Profile podłużne kanałów deszczowych	Skala	1:50/500
Projektant	Dr inż. Jerzy Wartalski	Nr ewid. upr.	287/88/UW
Data	06.04.2010 r.	Podpis	