

z dnia 30 maja 2011 r.

w sprawie ustalenia nazw ulic we wsiach Chrząstawa Wielka, Jeszkowice oraz Krzyków

Na podstawie art.18 ust.2 pkt 13 ustawy z dnia 8 marca 1990r. o samorządzie gminnym (tekst jednolity: Dz. U. z 2001r. Nr 142, poz. 1591 ze zmianami), Rada Gminy Czernica uchwala, co następuje:

§ 1. ustalić nazwy ulic we wsiach**1. Chrząstawa Wielka:**

- 1) ul. Aroniowa - /część działki numer działka o numerze 55/112/ - biegnie od ulicy Leśnej /działka numer 90/ w kierunku zachodnim, na wysokości działki numer 55/111 rozwidla się, tworząc pętlę, która biegnie w kierunku południowym, następnie na wysokości działki numer 55/58 załamuje się w kierunku zachodnim, następnie na wysokości działki 55/95 załamuje się w kierunku północnym, następnie na wysokości działki 55/98 załamuje się w kierunku wschodnim, a następnie na wysokości działki 55/54 załamuje się w kierunku południowo – wschodnim i zamyka przy działce numer 55/111
- 2) ul. Lubczykowa - /działka numer 139/ - biegnie od ulicy Leśnej /działka numer 90/ w kierunku północno-zachodnim od do działka numer 55/3
- 3) ul. Nawłociowa - /część działki numer działka numer 55/116/ - biegnie od ulicy Lubczykowej /działka numer 139/ w kierunku północno-wschodnim i północnym, następnie na wysokości działki numer 55/119 załamuje się w kierunku zachodnim, następnie na wysokości działki numer 55/117 załamuje się w kierunku południowo-zachodnim i biegnie do ulicy Lubczykowej /działka numer 139/
- 4) ul. Czarnej Jagody - /część działki numer działka numer 55/114/ - biegnie od ulicy Leśnej /działka numer 90/ kierunku zachodnim, następnie na wysokości działki numer 55/92 załamuje się w kierunku południowo – zachodnim i biegnie do ulicy Lubczykowej /działka numer 139/
- 5) ul. Dzikiej Róży - /część działki numer działka numer 55/113/ - biegnie od ulicy Czarnej Jagody /działka numer 55/114/ w kierunku północnym, następnie na wysokości działki numer 55/62 rozwidla się, przy czym pierwsza jej część tworzy niewielki sięgacz, który biegnie dalej w kierunku północnym do działki numer 55/60, natomiast druga jej część załamuje się w kierunku zachodnim, następnie na wysokości działki numer 55/79 załamuje się w kierunku południowym, na wysokości działki numer 55/91 załamuje się w kierunku południowo-wschodnim i biegnie do ulicy Czarnej Jagody /działka numer 55/114/

2. Jeszkowice:

- 1) ul. Radosna - /działka numer 421/5/ - biegnie od ulicy Głównej /działka numer 292/ w kierunku południowo-wschodnim, następnie na wysokości działki numer 421/17 załamuje się w kierunku północno-wschodnim, a następnie na wysokości działki 421/18 załamuje się w kierunku południowo-wschodnim i biegnie do drogi /działka o numerze 419/
- 2) ul. Sosnowa - /działki o numerach 231/1 oraz 234/1/ - biegnie od ulicy Jelczańskiej /działka o numerze 82/ w kierunku południowo-zachodnim, przechodzi przez rów /działka numer 72/, na wysokości działki numer 234/5 rozwidla się; pierwsza część biegnie w kierunku północno-zachodnim do działki numer 234/2, druga część biegnie w kierunku południowo-wschodnim, następnie na wysokości działki numer 234/6 załamuje się w kierunku południowo-zachodnim i biegnie do działki numer 234/10; dodatkowo ulica tworzy sięgacz na wysokości działki numer 234/5, który biegnie w kierunku południowo-zachodnim do działki numer 234/8
- 3) ul. Słoneczna - /działki o numerze 95/ - biegnie od ulicy Głównej /działka o numerze 292/ w kierunku południowo-zachodnim do granicy obrębu

3. Krzyków:

- 1) ul. Sezamkowa - /działka numer 169/ - biegnie od ulicy Głównej /działka o numerze 165/ w kierunku północno-zachodnim do granicy obrębu

§ 2. Położenie ulic i ich przebieg przedstawiają szkice sytuacyjne, stanowiące załączniki nr 1, 2, 3 oraz 4 do niniejszej uchwały.

§ 3. Wykonanie uchwały powierza się Wójtowi Gminy Czernica.

§ 4. Uchwała wchodzi w życie po upływie 14 dni, od dnia ogłoszenia w Dzienniku Urzędowym Województwa Dolnośląskiego.

Przewodniczący Rady Gminy
Czernica


Jarosław Jagielski

Załącznik Nr 1 do Uchwały Nr VII/70/2011
Rady Gminy Czernica
z dnia 30 maja 2011 r.
Zalacznik1.pdf

załącznik nr 1

Załącznik Nr 2 do Uchwały Nr VII/70/2011
Rady Gminy Czernica
z dnia 30 maja 2011 r.
Zalacznik2.pdf

załącznik nr 2

Załącznik Nr 3 do Uchwały Nr VII/70/2011
Rady Gminy Czernica
z dnia 30 maja 2011 r.
Zalacznik3.pdf

załącznik nr 3

Załącznik Nr 4 do Uchwały Nr VII/70/2011
Rady Gminy Czernica
z dnia 30 maja 2011 r.
Zalacznik4.pdf

załącznik 4

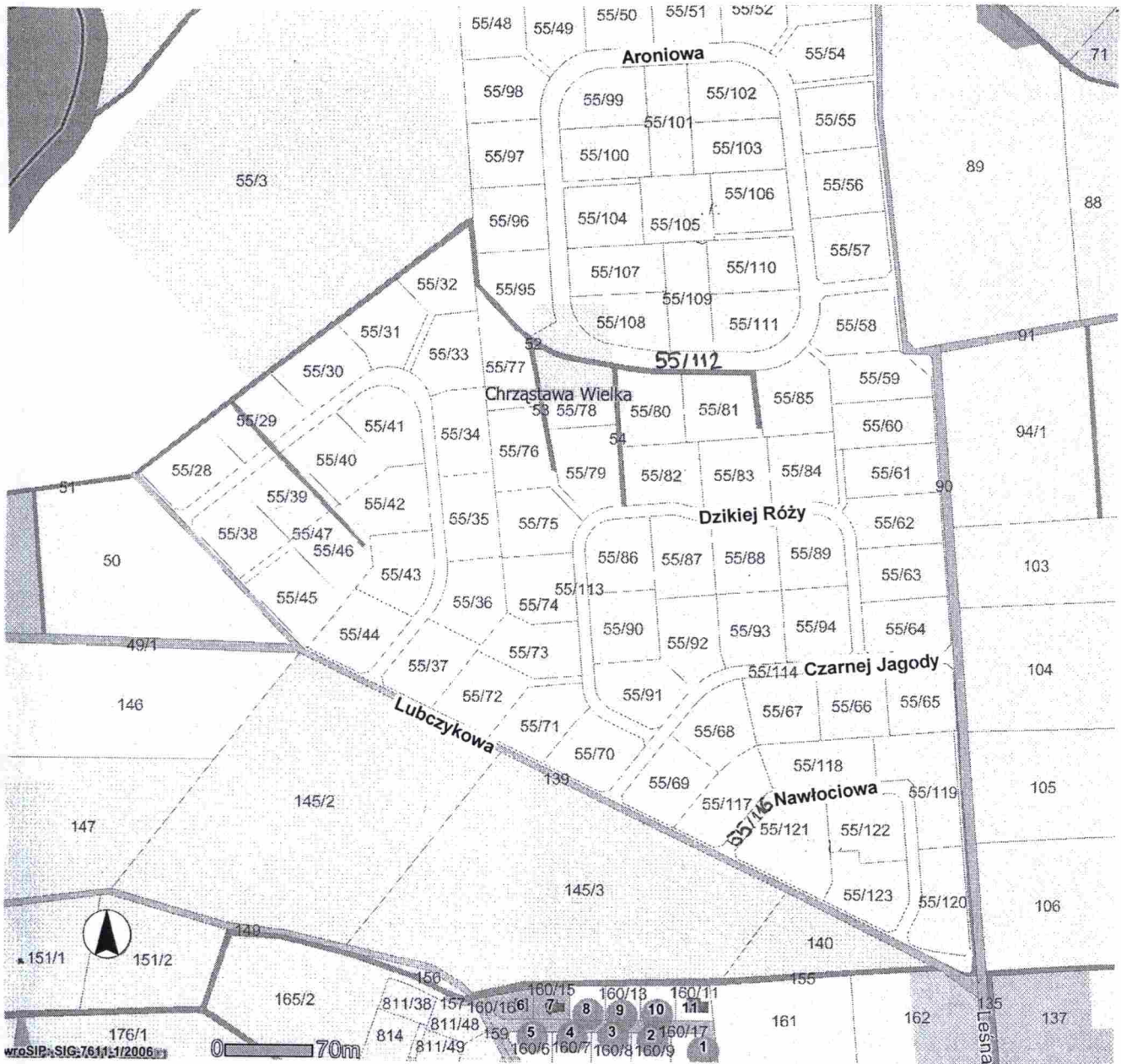
Uzasadnienie

Z wnioskiem o nadanie nazw ulic, które stanowią własność Gminy Czernica oraz własność prywatną wystąpili bezpośrednio zainteresowani właściciele gruntów oraz mieszkańcy z Chrząstawy Wielkiej, Jeszkowic oraz Krzykowa.

Nadanie nowych nazw ulic służy zaprojektowaniu numeracji porządkowej nieruchomości, a co za tym idzie – łatwiejszej komunikacji i orientacji w terenie.

**PRZEWODNICZĄCY
RADY GMINY CZERNICA**
Jarosław Jagielski

**RADA GMINY
CZERNICA**



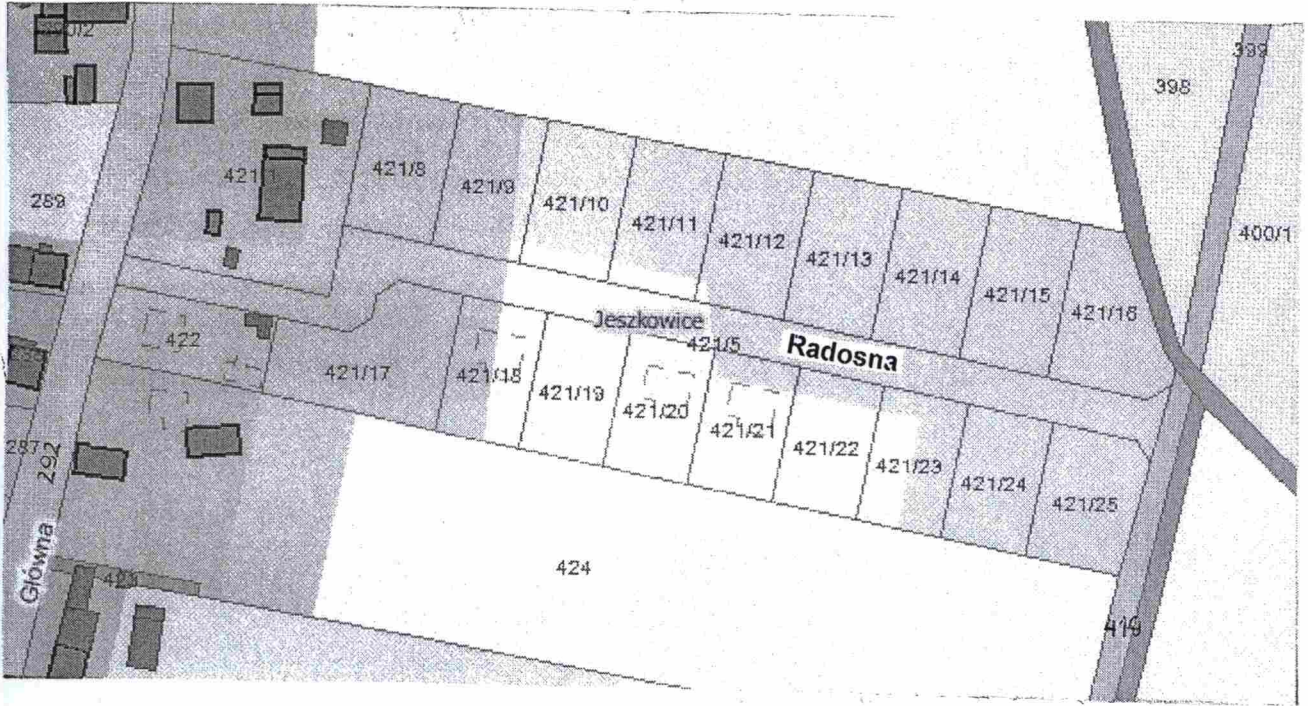
Skala 1:5000

**PRZEWODNICZĄCY
RADY GMINY CZERNICA**
Jarosław Jagielski

Uchwała Rady Gminy Czernica
nr VII/70/2011
z dnia 30 maja 2011 r.

**RADA GMINY
CZERNICA**

Województwo: dolnośląskie
Powiat: wrocławski
Gmina: Czernica
Obręb: JESZKOWICE



Skala 1:2000

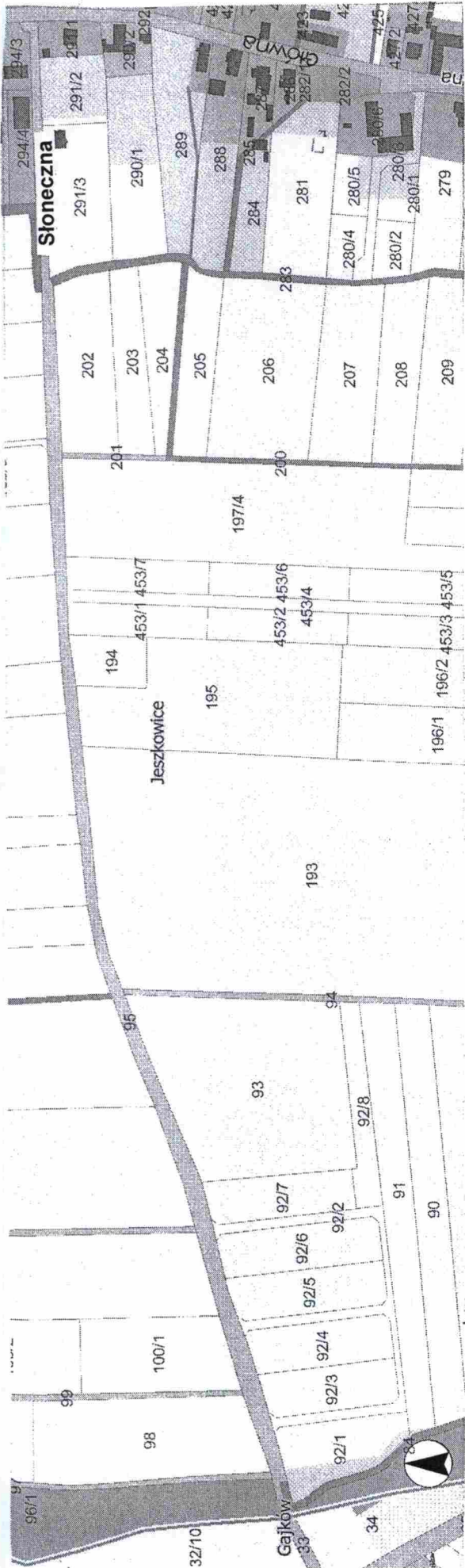


Skala 1:1000

PRZEWODNICZĄCY
RADY GMINY CZERNICA
Jarosław Jagielski

Uchwała Rady Gminy Czernica
nr VII/70/2011
z dnia 30 maja 2011 r.

RADA GMINY
CZERNICA

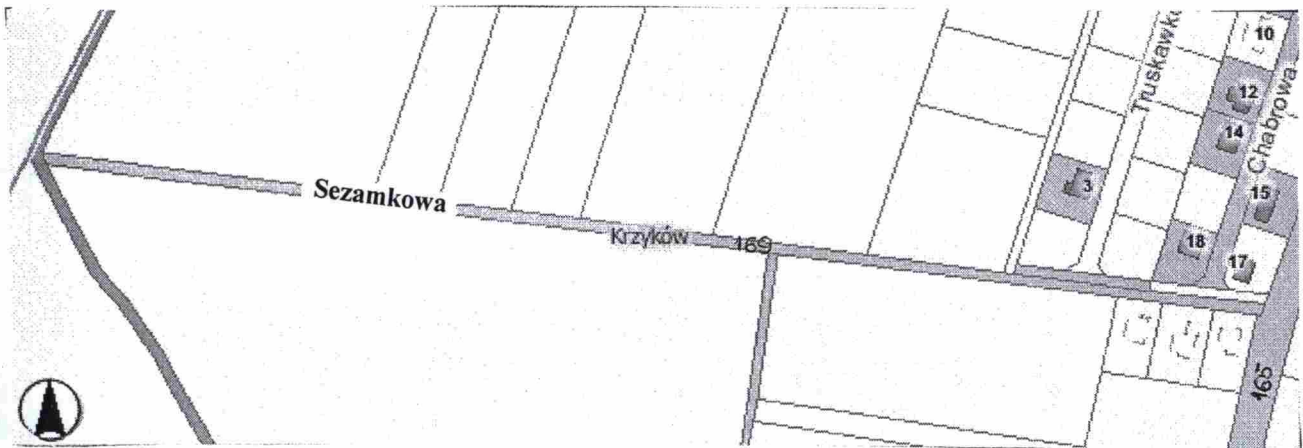


Skala 1:5000

PRZEWODNICZĄCY
RADY GMINY CZERNICA
Jeszkwice, Jędrzejów

Uchwała Rady Gminy Czernica
nr VII/70/2011
z dnia 30 maja 2011r.

**RADA GMINY
CZERNICA**



Skala 1:4000

PRZEWODNICZĄCY
RADY GMINY CZERNICA

Janusz Jagielski

Uchwała Rady Gminy Czernica
nrVII/70/2011.....
z dnia30 maja 2011.....