

z dnia 30 maja 2011 r.

w sprawie zmiany miejscowego planu zagospodarowania przestrzennego we wsi Ratowice

Na podstawie art. 18 ust. 2 pkt. 5 ustawy z dnia 8 marca 1990 r. o samorządzie gminnym (Dz.U. z 2001 r. Nr 142, poz. 1591 ze zmianami), art. 20 ust. 1 i art. 27 ustawy z dnia 27 marca 2003 roku o planowaniu i zagospodarowaniu przestrzennym (Dz. U. z 2003 roku Nr 80 poz. 717 ze zmianami) oraz w związku z uchwałą Rady Gminy Czernica Nr XXXI/266/2009 z dnia 29 grudnia 2009 r. po stwierdzeniu zgodności ze studium uwarunkowań i kierunków zagospodarowania przestrzennego gminy Czernica, Rada Gminy Czernica uchwała co następuje:

§ 1. 1. Zmienia się miejscowy plan zagospodarowania przestrzennego we wsi Ratowice, uchwalony uchwałą Nr XXI/243/2005 przez Radę Gminy Czernica w dniu 28 lutego 2005r. opublikowany w dzienniku Urzędowym Województwa Dolnośląskiego z 12.08.2005 r., Nr 151, poz. 2987, w granicach określonych na załączniku graficznym do niniejszej uchwały.

2. Rysunek planu w skali 1 : 1000, stanowiący załącznik do niniejszej uchwały zastępuje w granicach na nim określonych odpowiednią część załącznika nr 1 do uchwały Nr XXI/243/2005 Rady Gminy Czernica z dnia 28 lutego 2005r.

3. Rozstrzygnięcie w sprawie uwag wniesionych do projektu zmiany planu stanowiące załącznik nr 2.

4. Rozstrzygnięcie w sprawie sposobu realizacji inwestycji z zakresu infrastruktury technicznej, które należą do zadań własnych gminy oraz zasad ich finansowania stanowiące załącznik nr 3.

§ 2. W uchwale Nr XXI/243/2005 Rady Gminy Czernica z dnia 28 lutego 2005r. wprowadza się następujące zmiany:

1. § 14 ust. 2 punkt 5 otrzymuje brzmienie: Teren oznaczony symbolem KDW1 przeznacza się na drogę wewnętrzną, niepubliczną o szerokości 10 m w liniach rozgraniczających, zakończony placem manewrowym o wym. 30x8 m.

2. § 14 ust. 2 punkt 6 otrzymuje brzmienie: Tereny oznaczone symbolem:

- 1) KDW2, KDW3, KDW5, KDW6 przeznacza się na drogi wewnętrzne, niepubliczne o szerokości 10 m w liniach rozgraniczających, a zakończone placem manewrowym o wym. 12 m x 12 m;
- 2) KDW4 przeznacza się na drogę wewnętrzną, niepubliczną o szerokości 10 m w liniach rozgraniczających, zakończony placem manewrowym 12 m x 12m.

§ 3. Wykonanie uchwały powierza się Wójtowi Gminy Czernica.

§ 4. Uchwała wchodzi w życie po upływie 30 dni od dnia jej ogłoszenia w Dzienniku Urzędowym Województwa Dolnośląskiego.


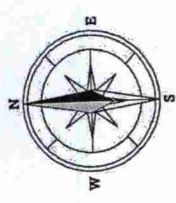
Przewodniczący Rady Gminy
Czernica

Jarosław Jagielski

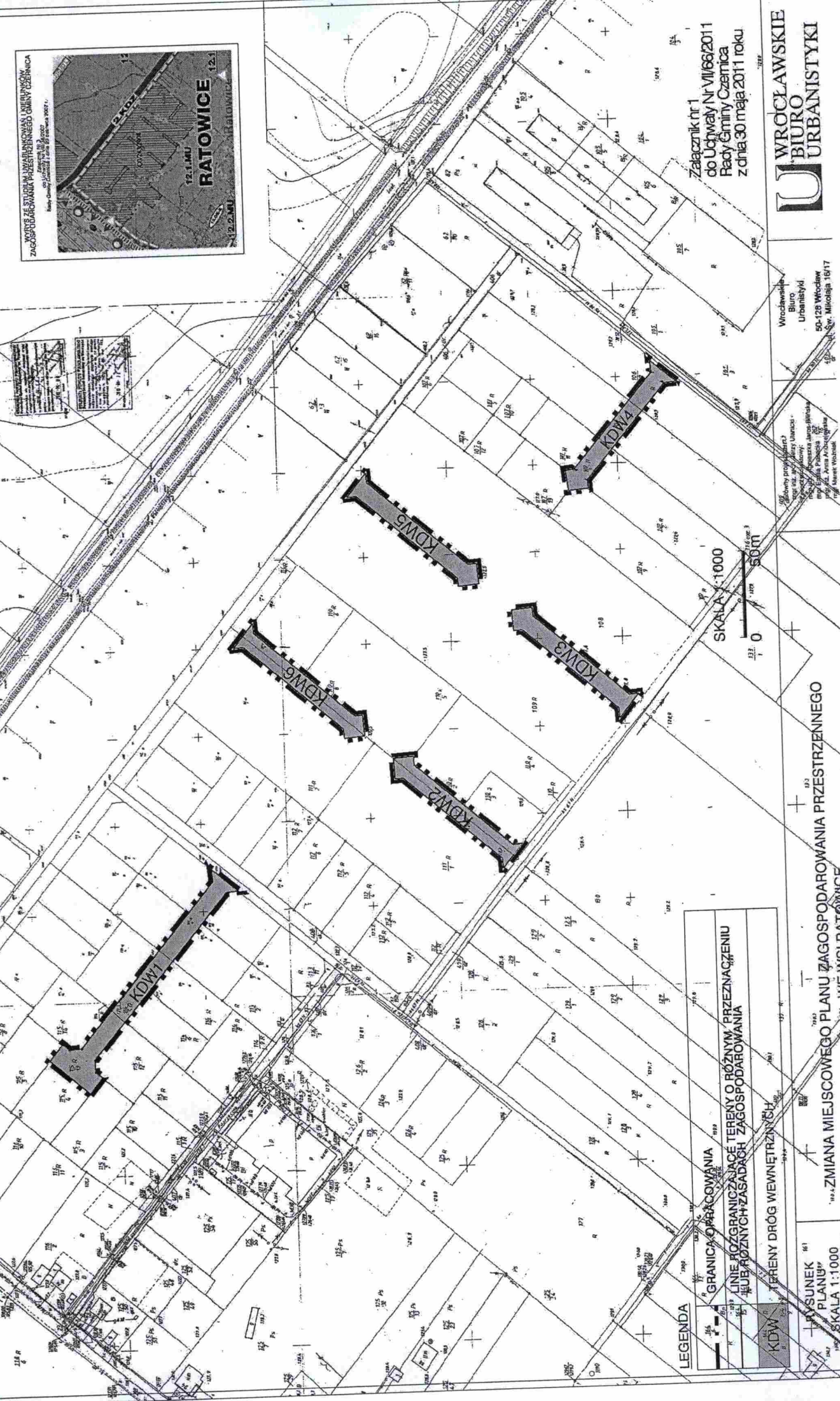
Załącznik Nr 1 do Uchwały Nr VII/66/2011
Rady Gminy Czernica
z dnia 30 maja 2011 r.
Zalacznik1.jpg

Załącznik Nr 2 do Uchwały Nr VII/66/2011
Rady Gminy Czernica
z dnia 30 maja 2011 r.
Zalacznik2.doc

Załącznik Nr 3 do Uchwały Nr VII/66/2011
Rady Gminy Czernica
z dnia 30 maja 2011 r.
Zalacznik3.doc



ZMIANA MIEJSCOWEGO PLANU ZAGOSPODAROWANIA PRZESTRZENNEGO WE WSI RATOWICE



Załącznik nr 1
do Uchwały Nr VIII/66/2011
Rady Gminy Czernica
z dnia 30 maja 2011 roku.

U WROCŁAWSKIE
BIURO
URBANISTYKI

Wrocławskie
Biuro
Urbanistyki
50-128 Wrocław
ul. Mikołaja 18/17

SKALA 1:1000
0 50m

| | |
|--|--|
| | GRANICA OGRANICZENIA |
| | LINIE OGRANICZAJĄCE TERENY O RÓŻNYM PRZEZNACZENIU LUB RÓŻNYCH ZASADACH ZAGOSPODAROWANIA |
| | TERENY DRÓG WEWNĘTRZNYCH |

ZMIANA MIEJSCOWEGO PLANU ZAGOSPODAROWANIA PRZESTRZENNEGO
WE WSI RATOWICE

PLANUSINEK
PLANUS
SKALA 1:1000
POWZIEKOWY

**ROZSTRZYGNIĘCIE W SPRAWIE UWAG WNIESIONYCH DO PROJEKTU
zmiany miejscowego planu zagospodarowania przestrzennego
wsi Ratowice, gmina Czernica.**

Ze względu na brak uwag wniesionych do projektu zmiany planu podczas wyłożenia do publicznego wglądu, Rada Gminy Czernica nie dokonuje rozstrzygnięć wynikających z art. 20 ust. 1 ustawy z dnia 27 marca 2003r. o planowaniu i zagospodarowaniu przestrzennym (Dz. U. Nr. 80 z 2003r., poz. 717, z późniejszymi zmianami).

PRZEWODNICZĄCY
RADY GMINY CZERNICA

Jarosław Jagielski

**ROZSTRZYGNIĘCIE W SPRAWIE SPOSOBU REALIZACJI ZAPISANYCH
W ZMIANIE MIEJSCOWEGO PLANU ZAGOSPODAROWANIA PRZESTRZENNEGO
WSI RATOWICE, GMINA CZERNICA,
INWESTYCJI Z ZAKRESU INFRASTRUKTURY TECHNICZNEJ,
KTÓRE NALEŻĄ DO ZADAŃ WŁASNYCH GMINY ORAZ ZASAD ICH
FINANSOWANIA**

Zgodnie z ustaleniami planu zawartymi w treści uchwały nie przewiduje się finansowania inwestycji z zakresu infrastruktury technicznej należących do zadań własnych gminy.

**PRZEWODNICZĄCY
RADY GMINY CZERNICA**

Jarosław Jagielski