

z dnia 30 maja 2011 r.

w sprawie zmiany miejscowego planu zagospodarowania przestrzennego we wsi Kamieniec Wrocławski

Na podstawie art. 18 ust. 2 pkt. 5 ustawy z dnia 8 marca 1990 r. o samorządzie gminnym (Dz.U. z 2001 r. Nr 142, poz. 1591 ze zmianami), art. 20 ust. 1 i art. 27 ustawy z dnia 27 marca 2003 roku o planowaniu i zagospodarowaniu przestrzennym (Dz. U. z 2003 roku Nr 80 poz. 717 ze zmianami) oraz w związku z uchwałą Rady Gminy Czernica Nr XXXI/240/2009 z dnia 29 grudnia 2009 r. po stwierdzeniu zgodności ze studium uwarunkowań i kierunków zagospodarowania przestrzennego gminy Czernica, Rada Gminy Czernica uchwała co następuje:

§ 1. 1. Zmienia się miejscowy plan zagospodarowania przestrzennego we wsi Kamieniec Wrocławski, uchwalony uchwałą Nr XVII/128/2000 przez Radę Gminy Czernica w dniu 21 listopada 2000 r. opublikowany w dzienniku Urzędowym Województwa Dolnośląskiego z 22.02.2001 r., Nr 12, poz. 115, w granicach określonych na załączniku graficznym do niniejszej uchwały.

2. Rysunek planu w skali 1 : 1000, stanowiący załącznik do niniejszej uchwały zastępuje w granicach na nim określonych odpowiednią część załącznika nr 1 do uchwały Nr XVII/128/2000 Rady Gminy Czernica z dnia 21 listopada 2000 r.

3. Rozstrzygnięcie w sprawie uwag wniesionych do projektu zmiany planu stanowiące załącznik nr 2.

4. Rozstrzygnięcie w sprawie sposobu realizacji inwestycji z zakresu infrastruktury technicznej, które należą do zadań własnych gminy oraz zasad ich finansowania stanowiące załącznik nr 3.

§ 2. W uchwale Nr XVII/128/2000 Rady Gminy Czernica z dnia 21 listopada 2000 r. wprowadza się następujące zmiany:

1. § 7 ust. 2 otrzymuje brzmienie: Teren oznaczony symbolem KDW1 przeznacza się na poszerzenie drogi wewnętrznej, niepublicznej o szer. od 3 m do 6 m, zakończony placem manewrowym, zgodnie z rysunkiem planu.

2. § 7 ust. 3 otrzymuje brzmienie: Teren oznaczony symbolem KDW4 przeznacza się na drogę wewnętrzną, niepubliczną o szerokości 8 m w liniach rozgraniczających.

3. § 7 ust. 4 otrzymuje brzmienie: Tereny oznaczone symbolem KDW2 i KDW3 przeznacza się na drogę wewnętrzną, niepubliczną o szerokości 10 m w liniach rozgraniczających.

§ 3. Wykonanie uchwały powierza się Wójtowi Gminy Czernica.

§ 4. Uchwała wchodzi w życie po upływie 30 dni od dnia jej ogłoszenia w Dzienniku Urzędowym Województwa Dolnośląskiego.

Przewodniczący Rady Gminy
Czernica

Jarosław Jagielski

Załącznik Nr 1 do Uchwały Nr VII/47/2011

Rady Gminy Czernica

z dnia 30 maja 2011 r.

Zalacznik1.jpg

Załącznik Nr 2 do Uchwały Nr VII/47/2011

Rady Gminy Czernica

z dnia 30 maja 2011 r.

Zalacznik2.doc

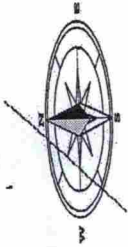
Załącznik Nr 3 do Uchwały Nr VII/47/2011

Rady Gminy Czernica


z dnia 30 maja 2011 r.

Zalacznik3.doc

ZMIANA MIEJSCOWEGO PLANU ZAGOSPODAROWANIA PRZESZLNICZEGO WE WSI KAMIEŃC WROCŁAWSKI

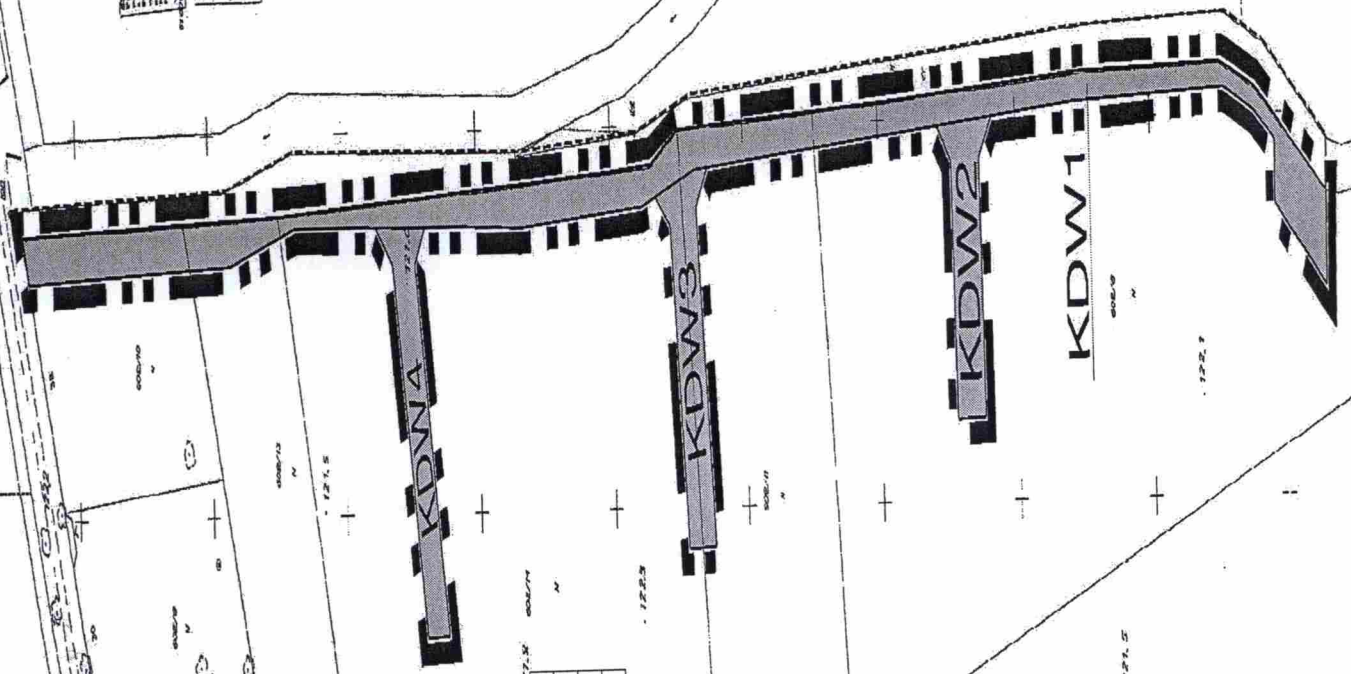


WYKAZ WZGLĘDNYCH WYMIARÓW
 Wskazanie na rysunku linii granicznej, której przebieg jest określony przez punkty graniczne, nie oznacza, że linia graniczna jest wyznaczona przez punkty graniczne. Wskazanie na rysunku linii granicznej, której przebieg jest określony przez punkty graniczne, nie oznacza, że linia graniczna jest wyznaczona przez punkty graniczne.



LEGENDA

—	GRANICA OBRACOWANIA LUB ROZNYCH ZADACH TERENOWO-PRZEZNACZENIU
- - -	ORIENTACYJNY PRZEBIEG DROGI
KDW	TERENY DRÓG WEWNĘTRZNYCH



Załącznik nr 1
 do Uchwały Nr VII/47/2011
 Rady Gminy Kamieńc
 z dnia 30 maja 2011 roku

ZMIANA MIEJSCOWEGO PLANU ZAGOSPODAROWANIA PRZESZLNICZEGO WE WSI KAMIEŃC WROCŁAWSKI



WISOCZAWSKIE BIURO INŻYNIERSKIE
 ul. Św. Marii Magdaleny 7
 51-100 Wrocław

**ROZSTRZYGNIĘCIE W SPRAWIE UWAG WNIESIONYCH DO PROJEKTU
zmiany miejscowego planu zagospodarowania przestrzennego
wsi Kamieniec Wrocławski, gmina Czernica.**

Ze względu na brak uwag wniesionych do projektu zmiany planu podczas wyłożenia do publicznego wglądu, Rada Gminy Czernica nie dokonuje rozstrzygnięć wynikających z art. 20 ust. 1 ustawy z dnia 27 marca 2003r. o planowaniu i zagospodarowaniu przestrzennym (Dz. U. Nr. 80 z 2003r., poz. 717, z późniejszymi zmianami).


PRZEWODNICZĄCY
RADY GMINY CZERNICA
Jarosław Jagielski

**ROZSTRZYGNIĘCIE W SPRAWIE SPOSOBU REALIZACJI ZAPISANYCH
W ZMIANIE MIEJSCOWEGO PLANU ZAGOSPODAROWANIA PRZESTRZENNEGO
WSI KAMIENIEC WROCŁAWSKI, GMINA CZERNICA,
INWESTYCJI Z ZAKRESU INFRASTRUKTURY TECHNICZNEJ,
KTÓRE NALEŻĄ DO ZADAŃ WŁASNYCH GMINY ORAZ ZASAD ICH
FINANSOWANIA**

Zgodnie z ustaleniami planu zawartymi w treści uchwały nie przewiduje się finansowania inwestycji z zakresu infrastruktury technicznej należących do zadań własnych gminy.


PRZEWODNICZĄCY
RADY GMINY CZERNICA
Jarosław Jagielski