

z dnia 30 maja 2011 r.

w sprawie zmiany miejscowego planu zagospodarowania przestrzennego we wsi Nadolice Małe

Na podstawie art. 18 ust. 2 pkt. 5 ustawy z dnia 8 marca 1990 r. o samorządzie gminnym (Dz.U. z 2001 r. Nr 142, poz. 1591 ze zmianami), art. 20 ust. 1 i art. 27 ustawy z dnia 27 marca 2003 roku o planowaniu i zagospodarowaniu przestrzennym (Dz. U. z 2003 roku Nr 80 poz. 717 ze zmianami) oraz w związku z uchwałą Rady Gminy Czernica Nr XXXI/237/2009 z dnia 29 grudnia 2009 r. po stwierdzeniu zgodności ze studium uwarunkowań i kierunków zagospodarowania przestrzennego gminy Czernica, Rada Gminy Czernica uchwala co następuje:

§ 1. 1. Zmienia się miejscowy plan zagospodarowania przestrzennego we wsi Nadolice Małe, uchwalony uchwałą Nr XV/102/2000r. przez Radę Gminy Czernica w dniu 15 września 2000 r. opublikowany w dzienniku Urzędowym Województwa Dolnośląskiego z 17.11.2000 r., Nr 45, poz. 728, w granicach określonych na załączniku graficznym do niniejszej uchwały.

2. Rysunek planu w skali 1 : 1000, stanowiący załącznik do niniejszej uchwały zastępuje w granicach na nim określonych odpowiednią część załącznika nr 1 do uchwały Nr XV/102/2000 Rady Gminy Czernica z dnia 15 września 2000 r.

3. Rozstrzygnięcie w sprawie uwag wniesionych do projektu zmiany planu stanowiące załącznik nr 2.

4. Rozstrzygnięcie w sprawie sposobu realizacji inwestycji z zakresu infrastruktury technicznej, które należą do zadań własnych gminy oraz zasad ich finansowania stanowiące załącznik nr 3.

§ 2. Rozstrzygnięcie w sprawie sposobu realizacji inwestycji z zakresu infrastruktury technicznej, które należą do zadań własnych gminy oraz zasad ich finansowania stanowiące załącznik nr 3.

1. § 7 ust. 2 otrzymuje brzmienie: Tereny oznaczone symbolem:

- 1) IKD – przeznaczona się na drogę dojazdową o szerokości 10 m w liniach rozgraniczających, zakończony placem manewrowym, zgodnie z rysunkiem planu;
- 2) KDW1 – przeznaczona się na drogę wewnętrzną, niepubliczną o szerokości 10 m w liniach rozgraniczających;
- 3) KDW2, KDW3, KDW4 - przeznaczona się na drogę wewnętrzną, niepubliczną, o szerokości 8 m w liniach rozgraniczających;
- 4) KDWp - przeznaczona się na ciąg pieszo-jezdny, niepubliczny o szerokości 6 m w liniach rozgraniczających.

§ 3. Wykonanie uchwały powierza się Wójtowi Gminy Czernica.

§ 4. Uchwała wchodzi w życie po upływie 30 dni od dnia jej ogłoszenia w Dzienniku Urzędowym Województwa Dolnośląskiego.

Przewodniczący Rady Gminy
Czernica

Jarosław Jagielski

Załącznik Nr 1 do Uchwały Nr VII/44/2011

Rady Gminy Czernica

z dnia 30 maja 2011 r.

Zalacznik1.jpg

Załącznik Nr 2 do Uchwały Nr VII/44/2011

Rady Gminy Czernica

z dnia 30 maja 2011 r.

Zalacznik2.doc

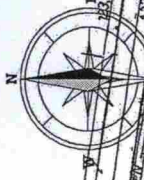
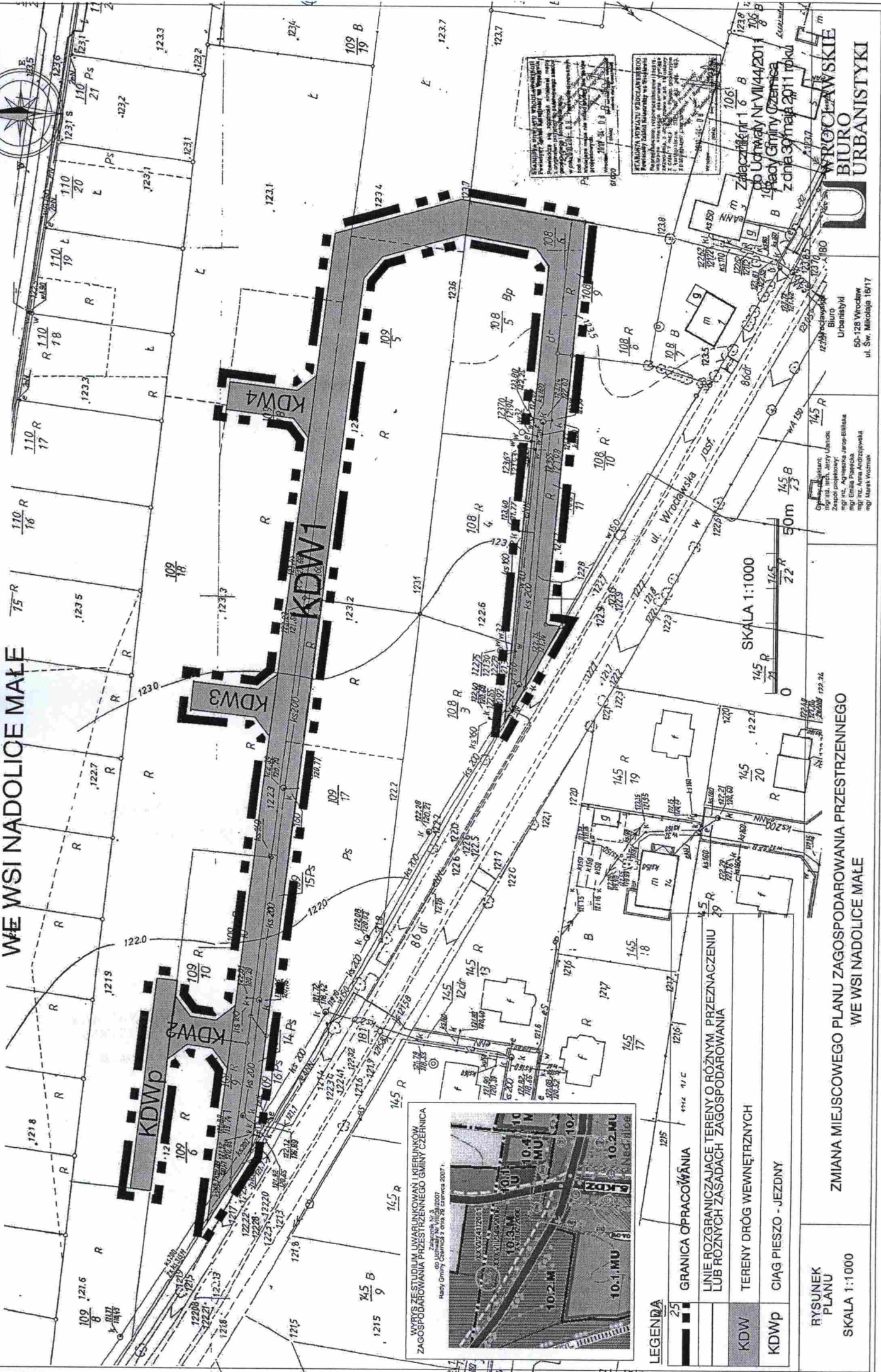
Załącznik Nr 3 do Uchwały Nr VII/44/2011

Rady Gminy Czernica

z dnia 30 maja 2011 r.

Zalacznik3.doc

ZMIANA MIEJSCOWEGO PLANU ZAGOSPODAROWANIA PRZESTRZENNEGO WE WSI NADOLICE MAŁE




WYKAZ WŁAŚCICIELI WZGLĘDNIE WYKAZ
 Nazwa i adres właściciela
 Powierzchnia w m²
 Liczba lokali mieszkalnych
 Liczba lokali usługowych
 Liczba lokali przemysłowych
 Liczba lokali rekreacyjnych
 Liczba lokali innych

Załącznik nr 16 B
 do Uchwały Nr VIII/442/2011
 Rady Gminy Czernica
 z dnia 30 maja 2011 roku

WROCŁAWSKIE
BIURO
URBANISTYKI

Główny architekt:
 mgr inż. arch. Jerzy Łanicki
 Zespół projektowy:
 mgr inż. Agnieszka Jędrzejewska
 mgr inż. Marcin Kozłowski
 mgr Marek Wozniak

Biuro
 Urbanistyki
 50-128 Wrocław
 ul. Św. Mikołaja 16/17



WYRYS ZE STUDIUM UMARUNKOWAŃ I KIERUNKÓW
ZAGOSPODAROWANIA PRZESTRZENNEGO GMINY CZERNICA
 (wg Uchwały Nr VIII/442/2011
 Rady Gminy Czernica z dnia 30 maja 2011 roku)

- LEGENDA**
- 25 GRANICA OPRACOWANIA
 - LINIE ROZGRANICZAJĄCE TERENY O RÓŻNYM PRZEZNACZENIU LUB RÓŻNYCH ZASADACH ZAGOSPODAROWANIA
 - KDW TERENY DRÓG WEWNĘTRZNYCH
 - KDWp CIĄG PIESZO - JEZDNY

RYSunek
 PLANU
 SKALA 1:1000

ZMIANA MIEJSCOWEGO PLANU ZAGOSPODAROWANIA PRZESTRZENNEGO
 WE WSI NADOLICE MAŁE

**ROZSTRZYGNIĘCIE W SPRAWIE UWAG WNIESIONYCH DO PROJEKTU
zmiany miejscowego planu zagospodarowania przestrzennego
wsi Nadolice Małe, gmina Czernica.**

Ze względu na brak uwag wniesionych do projektu zmiany planu podczas wyłożenia do publicznego wglądu, Rada Gminy Czernica nie dokonuje rozstrzygnięć wynikających z art. 20 ust. 1 ustawy z dnia 27 marca 2003r. o planowaniu i zagospodarowaniu przestrzennym (Dz. U. Nr. 80 z 2003r., poz. 717, z późniejszymi zmianami).

PRZEWODNICZĄCY
RADY GMINY CZERNICA

Jarosław Jagielski

ROZSTRZYGNIĘCIE W SPRAWIE SPOSOBU REALIZACJI ZAPISANYCH
W ZMIANIE MIEJSCOWEGO PLANU ZAGOSPODAROWANIA PRZESTRZENNEGO
WSI NADOLICE MAŁE, GMINA CZERNICA,
INWESTYCJI Z ZAKRESU INFRASTRUKTURY TECHNICZNEJ,
KTÓRE NALEŻĄ DO ZADAŃ WŁASNYCH GMINY ORAZ ZASAD ICH
FINANSOWANIA

Zgodnie z ustaleniami planu zawartymi w treści uchwały nie przewiduje się finansowania inwestycji z zakresu infrastruktury technicznej należących do zadań własnych gminy.

PRZEWODNICZĄCY
RADY GMINY CZERNICA

Jaroslav Jagielski